

INFORME COMISION

Ref. Expte. N° 540-242/2009.-

El día jueves 25/04/13 se constituyó una comisión de inspección, conforme al Dictamen N° 489/13 que tenía por finalidad observar en el terreno el estado en que se encuentra el terraplén objeto de la litis.

Integró la misma el Dr. Batilana, Escribano de Gobierno, acompañado de un fotógrafo de Información Pública de la Provincia, por parte del ICAA el Gerente de Gestión Ambiental Ing. Jorge Morel y la Ing. Beatriz Villalba Gerente de Ingeniería.

En virtud de la inaccesibilidad al terreno por vía terrestre, se realizó el traslado en helicóptero de la provincia lo que posibilitó sobrevolar la totalidad de la traza del terraplén y descender en cercanías del casco de la "Hacienda San Eugenio".

Se pudo transitar hasta la primer alcantarilla, ubicada aproximadamente a unos 800 m del casco de la estancia. Dicha situación se puede observar en las fotos N° 1 a 4 respectivamente.


Posteriormente las tomas fotográficas se correspondieron con el sobrevuelo. Se acompaña fotografías ilustrando la situación actual, registrándose tomas a lo largo del trayecto (fotos N° 5 a 13) de toda la traza desde el casco de la estancia y hasta la laguna Medina (fotos N° 14/15).

En general se pudo observar que el terraplén se encuentra bajo agua, en casi la totalidad de la traza, a causa de las precipitaciones y solo en algunos tramos se observa el terraplén por encima del nivel de las aguas.

La degradación observada en el terraplén es atribuible a la dinámica de la hidrología imperante combinada con los atributos erodables del material empleado en su construcción.

Se adjunta plano, efectuado sobre imagen de google, donde se ubica la traza del terraplén y se indican los tramos, no cuestionado y el afectado a la medida cautelar respectivamente.


Ing. Químico **JORGE MOREL**
a/c Gerencia Gestión Ambiental
Instituto Correntino del Agua
y del Ambiente - ICAA


BEATRIZ VILLALBA de ALVARENGA
Ingeniera Hidráulica
A/C Gerencia de Ingeniería
Instituto Correntino del Agua
y del Ambiente

ROLANDO LUIS BATTILANA
Escribano Mayor de Gobierno
Subrogante



Foto Nº 1



ROLANDO LUIS BATTILANA
Escribano Mayor de Gobierno
Subrogante



Foto Nº 2

ROLANDO LUIS BATTILANA
Escribano Mayor de Gobierno
Subrogante



Foto Nº 3



Foto Nº 4

ROLANDO LUIS BATTILANA
Escribano Mayor de Gobierno
Subrogante



Foto Nº 5

ROLANDO LUIS BATTILANA
Escribano Mayor de Gobierno
Subrogante



Foto Nº 6

ROLANDO LUIS BATTILANA
Escribano Mayor de Gobierno
Subrogante




Foto N° 7

ROLANDO LUIS BATTILANA
Escribano Mayor de Gobierno
Subrogante



Foto N° 8

ROLANDO LUIS BATTILANA
Escribano Mayor de Gobierno
Subrogante



Foto N° 9

ROLANDO LUIS BATTILANA
Escribano Mayor de Gobierno
Subrogante



Foto N° 10

ROLANDO LUIS BATTILANA
Escribano Mayor de Gobierno
Subrogante



Foto N° 11

ROLANDO LUIS BATTILANA
Escribano Mayor de Gobierno
Subrogante



Foto N° 12

ROLANDO LUIS BATTILANA
Escribano Mayor de Gobierno
Subrogante

Foto N° 13

ROLANDO LUIS BATTILANA
Escribano Mayor de Gobierno
Subrogante



Foto N° 14

ROLANDO LUIS BATTILANA
Escribano Mayor de Gobierno
Subrogante

Laguna Medina





Foto N° 15

ROLANDO LUIS BATTILANA
Escribano Mayor de Gobierno
Subrogante

Laguna Medina





ROLANDO LUIS BATTILANA
Escribano Mayor de Gobierno
Subrogante

CERTIFICO: Que las tomas fotográficas que llevan mi firma y sello, en una cantidad de quince (15) y que forman parte del Expediente N° 540-08-04-242/09 del I.C.A.A. se corresponden al relevamiento del terraplén ubicado en el Paraje Yahaveré del Departamento Concepción de esta Provincia, y fueron tomadas desde el aire, y por tierra por impresión directa efectuada en mi presencia, en fecha 25 de Abril del 2013, en horario matutino.-Conste.-

Rolando Luis Battilana
ROLANDO LUIS BATTILANA
Escribano Mayor de Gobierno
Subrogante

